




Signos Convencionales

-  Punto de muestreo de productos de cultivo y suelos
-  Ríos
-  Cultivo de maíz

En la digitalización de la capa shape de los ríos, se utilizaron las imágenes satelitales, extraídas del Google Earth.

En el mapa N° 2 se incluye la descripción de la codificación C-2.

Los nombres considerados en las capas shape, fueron extraídos de la cartografía a escala 1:50.000, elaborado por el Instituto Geográfico Militar (I.G.M.), del Estado Plurinacional de Bolivia.

Sistema de Coordenadas:

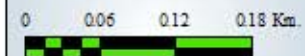
WGS 1984 UTM Zone 19S

Proyección: Transverse Mercator

Datum: WGS 1984

Unidades: Metros

1:6,000



MAPA N°
6